

«СОГЛАСОВАНО»

Начальник управления образования
администрации муниципального
образования город-курорт Анапа

_____/Н.В.Рябокоть/
« ____ » _____ 2023г.

«УТВЕРЖДАЮ»

Заведующий МБДОУ д/с №21
«Малышок» муниципального образования
город-курорт Анапа

_____/Залибекова Н.В.
« ____ » _____ 2023г.

«СОГЛАСОВАНО»

Начальник ОГИБДД
Отдела МВД России по городу Анапе
подполковник полиции

_____/ А.А. Мурзаев/
« ____ » _____ 2023г.

ПАСПОРТ

дорожной безопасности образовательной организации

Муниципальное бюджетное дошкольное образовательное учреждение
Детский сад № 21 «Малышок»
муниципального образования город-курорт Анапа

2023

Общие сведения

Муниципальное бюджетное дошкольное образовательное учреждение детский сад №21 «Малышок» муниципального образования город-курорт Анапа.

Тип ОУ детский сад

Юридический адрес ОУ:353433 Краснодарский край, Анапский район, с.Гай-Кодзор, пер. Школьный 2.

Фактический адрес ОУ:353433 Краснодарский край. Анапский район, с.Гай-Кодзор, пер. Школьный 2.

Руководители образовательной организации:

Заведующий Залибекова Наталья Викторовна 89883474979
(фамилия, имя, отчество) (телефон)

Заместитель директора по учебной работе нет
(фамилия, имя, отчество) (телефон)

Заместитель директора по воспитательной работе нет
(фамилия, имя, отчество) (телефон)

Ответственные работники муниципального органа образования главный специалист отдела воспитательной работы
Потийко О.В.
(фамилия, имя, отчество)
8(86-133)4-53-76
(телефон)

Ответственные от Госавтоинспекции инспектор по пропаганде БДД отдела ГИБДД России по городу Анапе

Шутова Н.М.
(фамилия, имя, отчество)
8(86-133)3-03-01
(телефон)

Ответственные работники за мероприятия по профилактике детского травматизма в МБДОУ заведующий хозяйством А.А. Каланжан
(должность) (фамилия, имя, отчество)

Тел; 88613377241
воспитатель С.В. Мешкова

Руководитель или ответственный
работник дорожно-эксплуатационной
организации, осуществляющей
содержание улично-дорожной
сети (УДС)*

_____ Алевинский А.С.
(фамилия, имя, отчество)
8(86-133)2-44-15

Руководитель или ответственный
работник дорожно-эксплуатационной
организации, осуществляющей
содержание технических средств
организации дорожного
движения (ТСОДД)*

_____ Стаценко И.А.
(фамилия, имя, отчество)
8(86-133)2-86-03

Количество воспитанников - 74 человека

Наличие уголка по БДД имеется в коридоре детского сада
(если имеется, указать место расположения)

Наличие уголка по БДД – имеется в коридоре детского сада
(если имеется, указать место расположения)

Наличие класса по БДД - нет
(если имеется, указать место расположения)

Наличие автогородка (площадки) по БДД – имеется во дворе детского сада

Наличие автобуса в образовательной организации - нет
(при наличии автобуса)

Владелец автобуса - нет
(ОО, муниципальное образование и др.)

Время работы МБДОУ №21 «Малышок»: 07:30 -18:00

Телефоны оперативных служб:

Единая диспетчерская служба (ЕДДС) – 3-20-94

Служба спасения – 4-62-59

Пожарная служба – 01, УВД – 02, Скорая помощь – 03

По сотовому телефону звонить 112 (01,02,03)

* Дорожно-эксплуатационные организации, осуществляющие содержание УДС и ТСОДД, несут ответственность в соответствии с законодательством Российской Федерации (Федеральный закон «О безопасности дорожного движения» от 10 декабря 1995 г. № 196-ФЗ, Кодекс Российской Федерации об административных правонарушениях, Гражданский кодекс Российской Федерации)

Содержание

I. План-схемы ОУ.

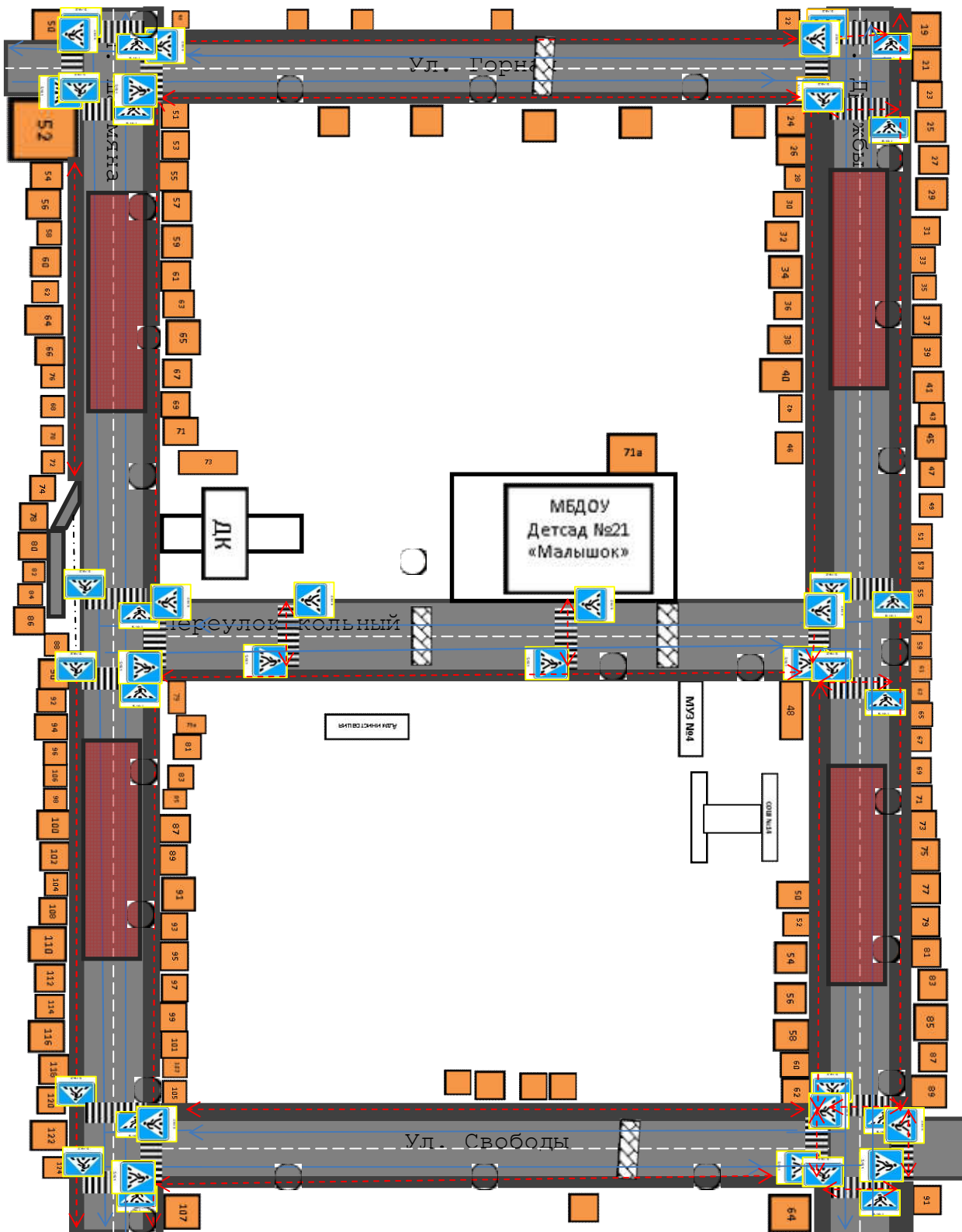
- 1) район расположения ОУ, пути движения транспортных средств и детей (учеников, обучающихся);
- 2) организация дорожного движения в непосредственной близости от образовательного учреждения с размещением соответствующих технических средств, маршруты движения детей и расположение парковочных мест;
- 3) маршруты движения организованных групп детей от ОУ к стадиону, парку или к спортивно-оздоровительному комплексу;
- 4) пути движения транспортных средств к местам разгрузки/погрузки и рекомендуемых безопасных путей передвижения детей по территории образовательного учреждения.


II. Информация об обеспечении безопасности перевозок детей специальным транспортным средством (автобусом).

- 1) общие сведения;
- 2) маршрут движения автобуса до МБДОУ д/с № 28 «Радуга»;
- 3) безопасное расположение остановки автобуса МБДОУ д/с № 21 «Малышок»;

III. Приложения:

1. План-схема района расположения МБДОУ детский сад № 21 «Малышок» муниципальное образование город-курорт Анапа, пути движения транспортных средств и детей





Описание план-схемы района расположения ОУ

1. Район расположения образовательного учреждения МБДОУ 21 «Малышок» определяется группой жилых домов, зданий и улично-дорожной сетью;

2. Территория, указанная в схеме, включает в себя:

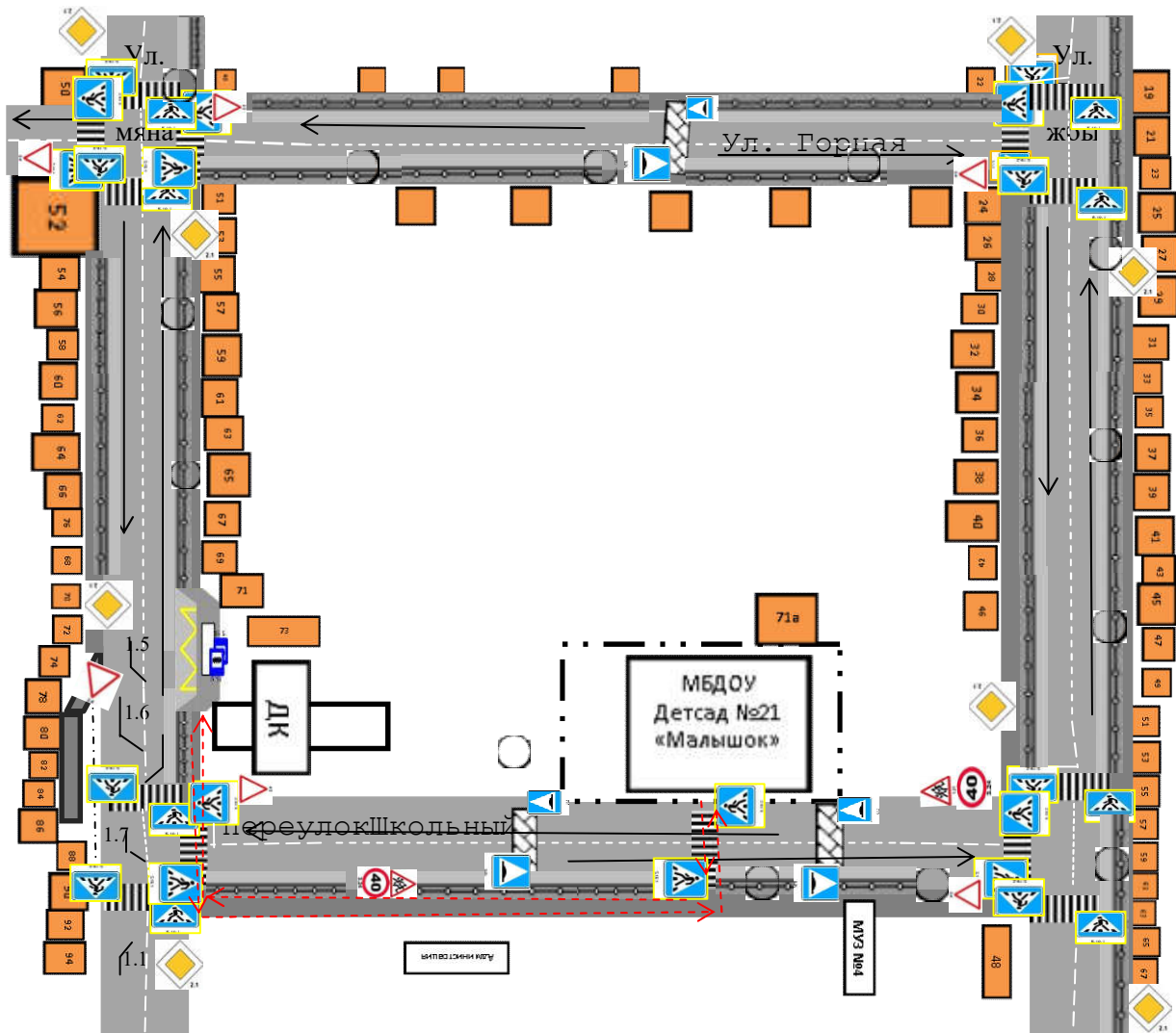
- МБДОУ детский сад № 21;
- жилые дома,;
- автомобильные дороги и тротуары;

3. На схеме обозначено:

- расположение жилых домов, зданий и сооружений;
- сеть автомобильных дорог;
- пути движения транспортных средств;
- пути движения детей в/из образовательного учреждения;
- опасные участки (места несанкционированных переходов на подходах к образовательному учреждению),
- названия улиц и нумерация домов.

Схема необходима для общего представления о районе расположения МБДОУ детский сад № 21. Для изучения безопасности движения детей на схеме обозначены наиболее частые пути движения учеников от дома к МБДОУ детский сад № 21 и обратно.

Схема организации дорожного движения в непосредственной близости от образовательного учреждения с размещением соответствующих технических средств, маршруты движения детей и расположение парковочных мест



- - ограждения образовательного учреждения
- ▬ - пешеходное ограждение
- ▨ - искусственная неровность
- - искусственное освещение
- - направление движения транспортного потока

-----> - направление движения детей от остановок
маршрутных транспортных средств

Описание схемы организации дорожного движения в непосредственной близости от образовательного учреждения

1. Схема организации дорожного движения ограничена автомобильными дорогами, находящимися в непосредственной близости от образовательного учреждения;
2. На схеме обозначено:
 - здание МБДОУ детский сад № 21 «Малышок» с указанием территории, принадлежащей непосредственно ОУ (при наличии указать ограждение территории);
 - автомобильные дороги и тротуары;
 - дислокация существующих дорожных знаков и дорожной разметки;
 - другие технические средства организации дорожного движения;
 - направление движения транспортных средств по проезжей части;
 - направление безопасного маршрута движения детей (учеников, обучающихся);
3. На схеме указано расположение остановок маршрутных транспортных средств и безопасные маршруты движения детей (учеников) от остановочного пункта к МБДОУ детский сад № 21»Малышок» и обратно;



Описание схемы маршрутов движения организованных групп детей от МБДОУ детский сад № 21 « Малышок» в СОШ№14, в ДК(сельская библиотека).

Безопасным маршрутом движения детей от МБДОУ детский сад № 21 « Малышок» в СОШ№14 является; выход из детского сада по тротуару влево по переулку Школьный .

Безопасным маршрутом движения детей от МБДОУ детский сад № 21 « Малышок» в библиотеку является; выход из детского сада по тротуару вправо по переулку Школьный .

Описание схемы пути движения транспортных средств к местам разгрузки/погрузки по территории МБДОУ д/с № 21 «Малышок»

На схеме указана примерная траектория движения транспортного средства на территории детского сада, в том числе место погрузки/разгрузки, а также безопасный маршрут движения детей во время погрузочно-разгрузочных работ.

В целях обеспечения безопасного движения детей по территории ОУ необходимо исключить пересечение пути движения детей и пути движения транспортных средств.

II. Информация об обеспечении безопасности перевозок детей специальным транспортным средством (автобусом).

(при наличии автобуса)

Общие сведения

Марка _____

Модель _____

Государственный регистрационный знак _____

Год выпуска _____ Количество мест в автобусе _____

Соответствие конструкции требованиям, предъявляемым к школьным автобусам

1. Сведения о водителе автобуса

Фамилия, имя, отчество	Принят на работу	Стаж в категории D	Дата предстоящего мед. осмотра	Период проведения стажировки	Повышение квалификации	Допущенные нарушения ПДД

2. Организационно-техническое обеспечение

1) Лицо, ответственное, за обеспечение безопасности дорожного движения: _____ назначено _____, прошло аттестацию _____.

2) Организация проведения предрейсового медицинского осмотра водителя: осуществляет _____

(Ф.И.О. специалиста)

на основании _____ действительного до _____.

3) Организация проведения предрейсового технического осмотра транспортного средства: осуществляет _____

(Ф.И.О. специалиста)

на основании _____

действительного до _____.

4) Дата очередного технического осмотра _____

5) Место стоянки автобуса в нерабочее время _____

меры, исключающие несанкционированное использование _____

3. Сведения о владельце

Юридический адрес владельца _____

Фактический адрес владельца _____

Телефон ответственного лица _____

(при отсутствии автобуса)

Сведения об организациях, осуществляющих перевозку детей специальным транспортным средством (автобусом)

Рекомендуемый список контактов организаций, осуществляющих перевозку детей специальным транспортным средством (автобусом).

(При перевозке детей специальным транспортным средством (автобусом) сторонней организацией заполняется карточка. Заполненная карточка хранится в разделе «Приложение»)

**Информационная карточка
перевозок детей специальным транспортным средством**

Общие сведения

Марка _____
Модель _____
Государственный регистрационный знак _____
Год выпуска _____ Количество мест в автобусе _____
Соответствие конструкции требованиям, предъявляемым к школьным автобусам

1. Сведения о владельце

Владелец _____
(наименование организации)
Юридический адрес владельца _____
Фактический адрес владельца _____
Телефон ответственного лица _____

2. Сведения о водителе автобуса

Фамилия, имя, отчество _____
Принят на работу _____
Стаж вождения категории D _____

3. Организационно-техническое обеспечение

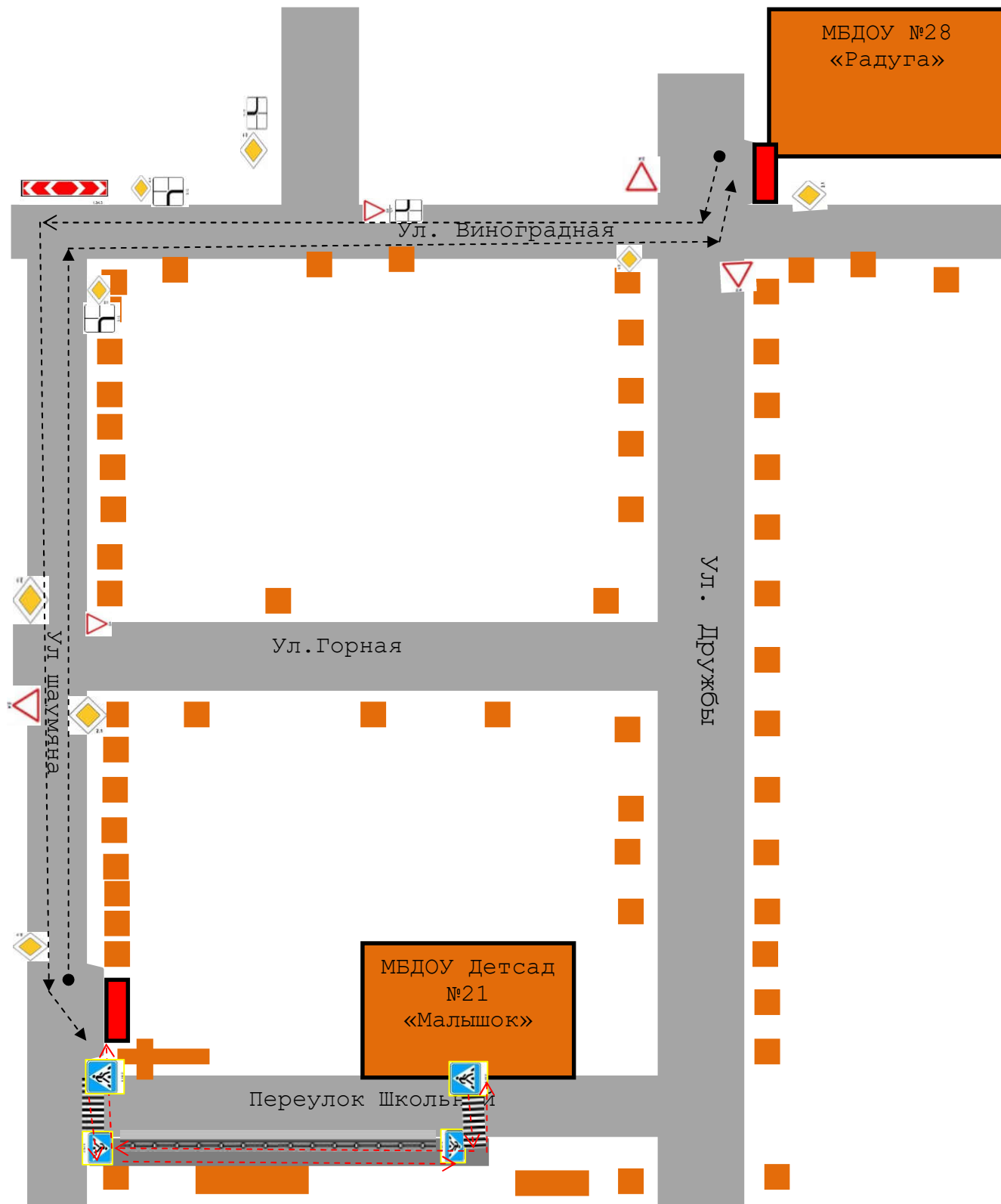
Лицо, ответственное, за обеспечение безопасности дорожного движения: _____ назначено
_____, прошло аттестацию
_____.




Дата последнего технического осмотра _____

Директор образовательного учреждения
(заведующий ОУ) _____
(подпись) (Ф.И.О.)

Руководитель организации,

Маршрут движения автобуса МБДОУ



-  -маршрут движения автобуса МБДОУ
-  -место посадки/высадки детей
-  -направление движения детей от\к МБДОУ к\от остановки

описание схемы маршрута движения автобуса МБДОУ

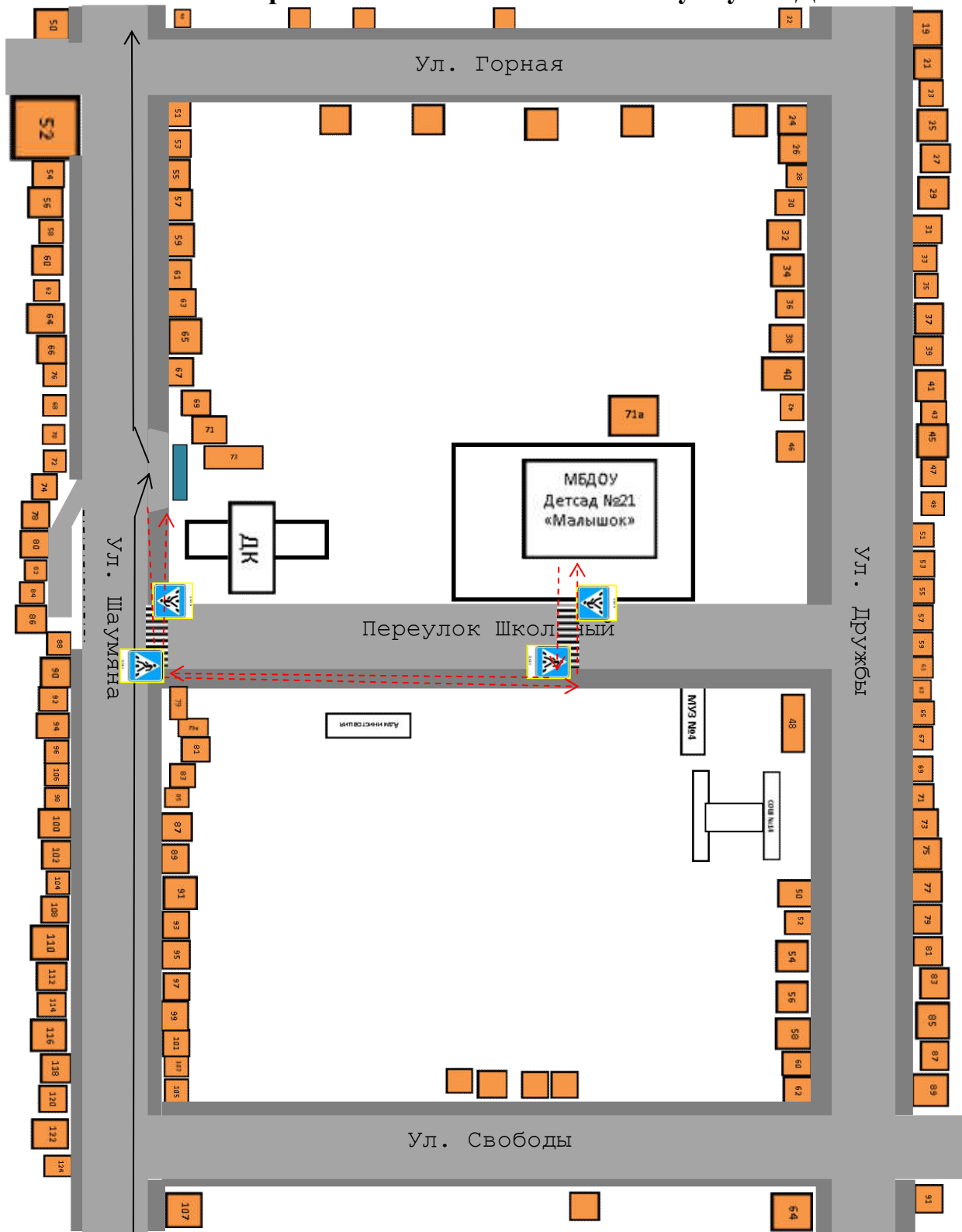
На схеме указываются населенные пункты, через которые происходит следование автобуса **МБДОУ**, оборудованные места остановок для посадки и высадки детей в каждом населенном пункте; непосредственно населенный пункт, где расположено **МБДОУ**.




На схеме указан безопасный маршрут следования автобуса из пункта **МБДОУ 21 «Малышок»** в **МБДОУ 28 «Радуга»**, а также обозначены:

- жилые дома населенных пунктов;
- здание ОУ;
- автомобильные дороги;
- дислокация существующих дорожных знаков на пути следования автобуса ОУ;
- пешеходные переходы, пересекающие проезжую часть маршрута движения автобуса ОУ;
- другие технические средства организации дорожного движения.

Дополнительно, при наличии трудных (опасных) участков дорог по пути следования автобуса, представляется целесообразным давать их подробное описание с рекомендациями по безопасному преодолению.

Безопасное расположение остановки автобуса у МБДОУ



-  - место посадки/высадки детей и подростков
-  - движение школьного автобуса
-  - движение детей и подростков к месту посадки/высадки

Схемы расположения остановки автобуса ОУ

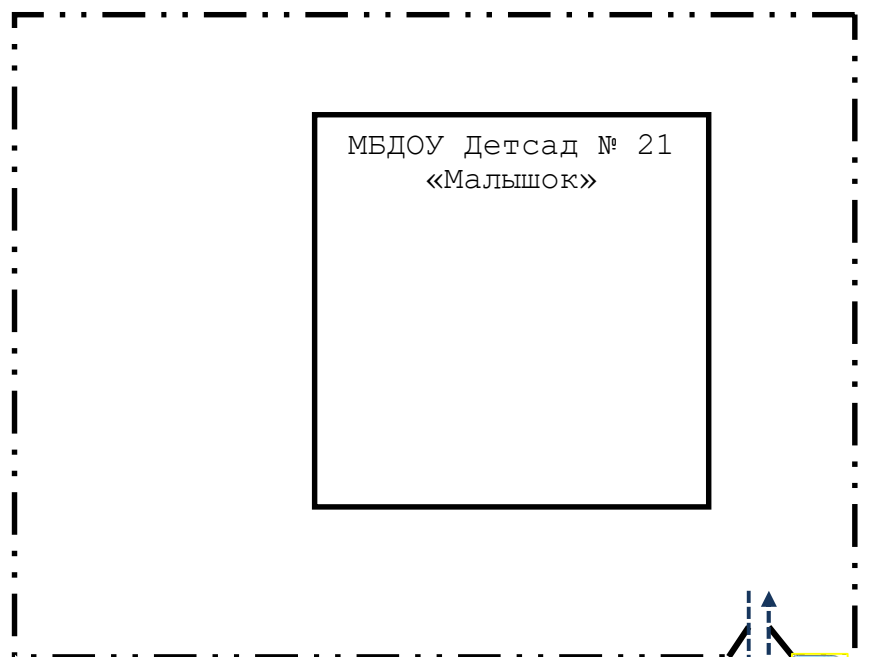
На схеме указывается подъезд в оборудованный «карман» или другое оборудованное место для посадки и высадки детей из автобуса МБДОУ, и дальнейший путь движения автобуса по проезжей части, а также безопасный маршрут движения детей (учеников) от остановки автобуса ОУ.

На схеме обозначено:

- жилые дома района расположения МБДОУ;
- здание МБДОУ;
- ограждение территории МБДОУ;
- автомобильные дороги.




Приложение

План-схема пути движения транспортных средств и детей (учеников) при проведении дорожных ремонтно-строительных работ



Переулок Школьный



-  - временная пешеходная дорожка
-  - рекомендуемое направление движения детей (учеников)
-  - направление движения транспортного потока

Описание план-схемы пути движения транспортных средств и детей (учеников) при проведении дорожных ремонтно-строительных работ

На схеме указывается место производства дорожных ремонтно-строительных работ, обустройство дорожными знаками и ограждениями, иными средствами организации дорожного движения, а также безопасный маршрут движения детей (учеников) к образовательному учреждению, учитывая изменение движение по тротуару.

На схеме обозначено:

- участок производства дорожных ремонтно-строительных работ;
- автомобильные дороги;
- тротуары;
- альтернативные пути (обходы места производства дорожных ремонтно-строительных работ пешеходами и объезды транспортными средствами);
- здание МБДОУ ;
- ограждение территории МБДОУ